

În atenția cetățenilor din Comuna Buza

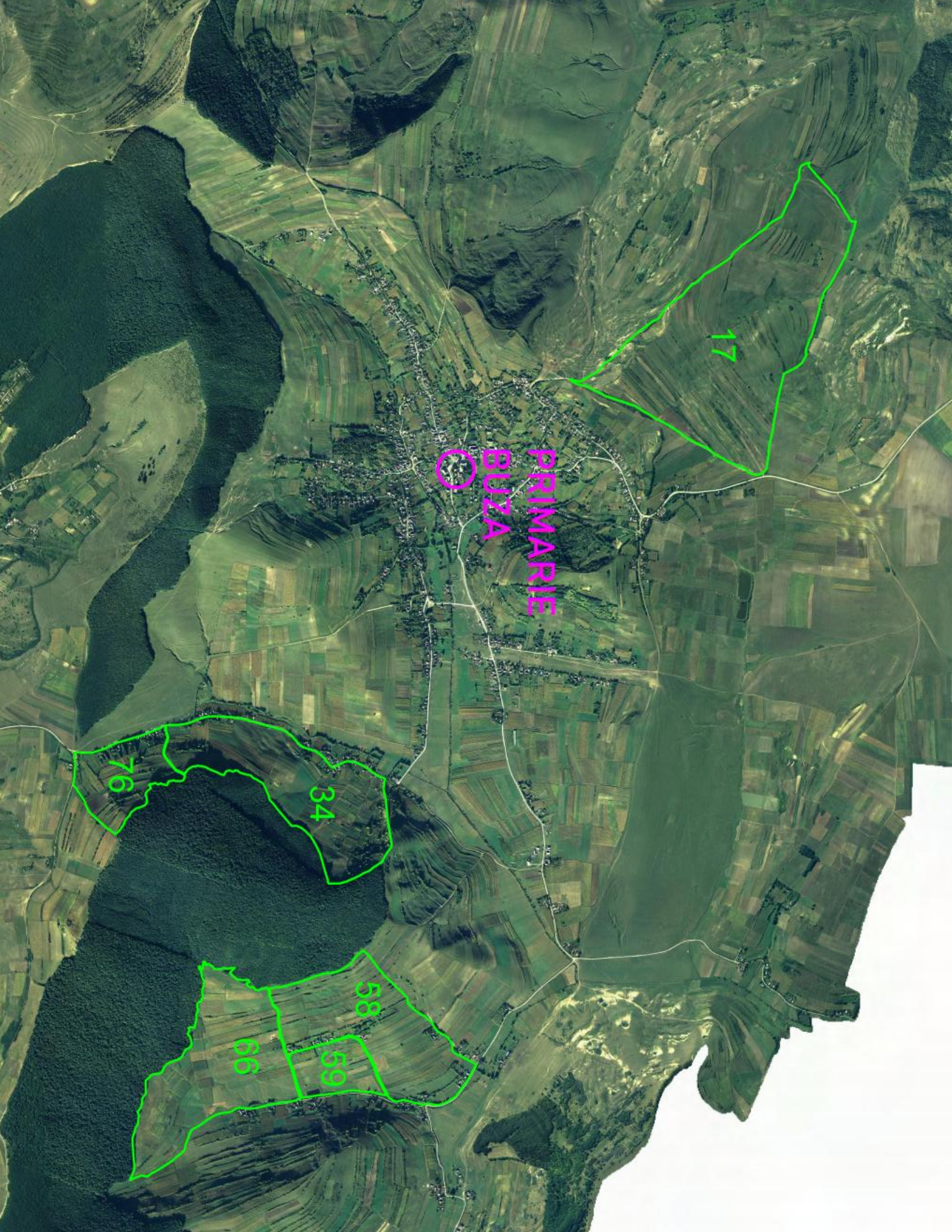
Unitatea administrativ-teritorială Buza, județul Cluj, anunță demararea lucrărilor de înregistrare sistematică realizate de ANCPI prin Programul Național de Cadastru și Carte Funciară.

Tarlalele și Sectoarele incluse în aceste lucrări sunt indicate în schița anexată (numerele de TARLA sunt evidențiate cu roz și numerele de SECTOR sunt evidențiate cu verde)

În zilele de 22 și 23 aprilie 2026, în fiecare sector vor fi organizate întâlniri cu cetățenii, în vederea identificării amplasamentelor terenurilor, iar cetățenii sunt rugați să aducă actele pe care le dețin pentru teren. În acest context, fiecare proprietar este așteptat să se prezinte la primărie pentru identificarea amplasamentului și verificarea actelor.

Participanții sunt rugați să se prezinte la aceste întâlniri cu documentele necesare pentru intabulare și să le predea echipei de teren a executantului, respectiv:

- acte care dovedesc dreptul de proprietate (titlu de proprietate, certificat de moștenitor – copie legalizată, contract de vânzare-cumpărare – copie legalizată, hotărâri judecătorești – copie de la judecatorie);
- acte de identitate (copie);
- acte de stare civilă (copie).



PRIMARIE
BUZA

17

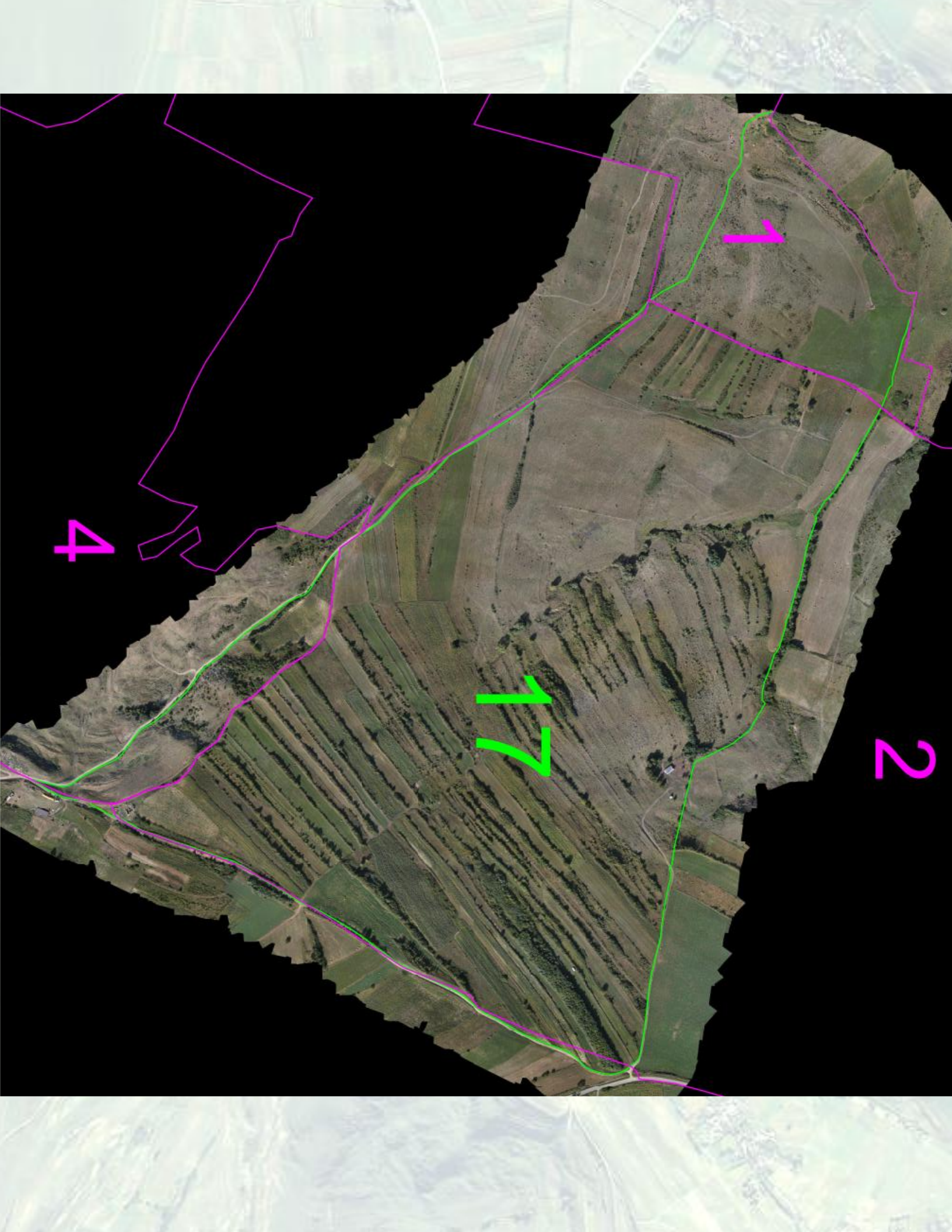
76

34

58

59

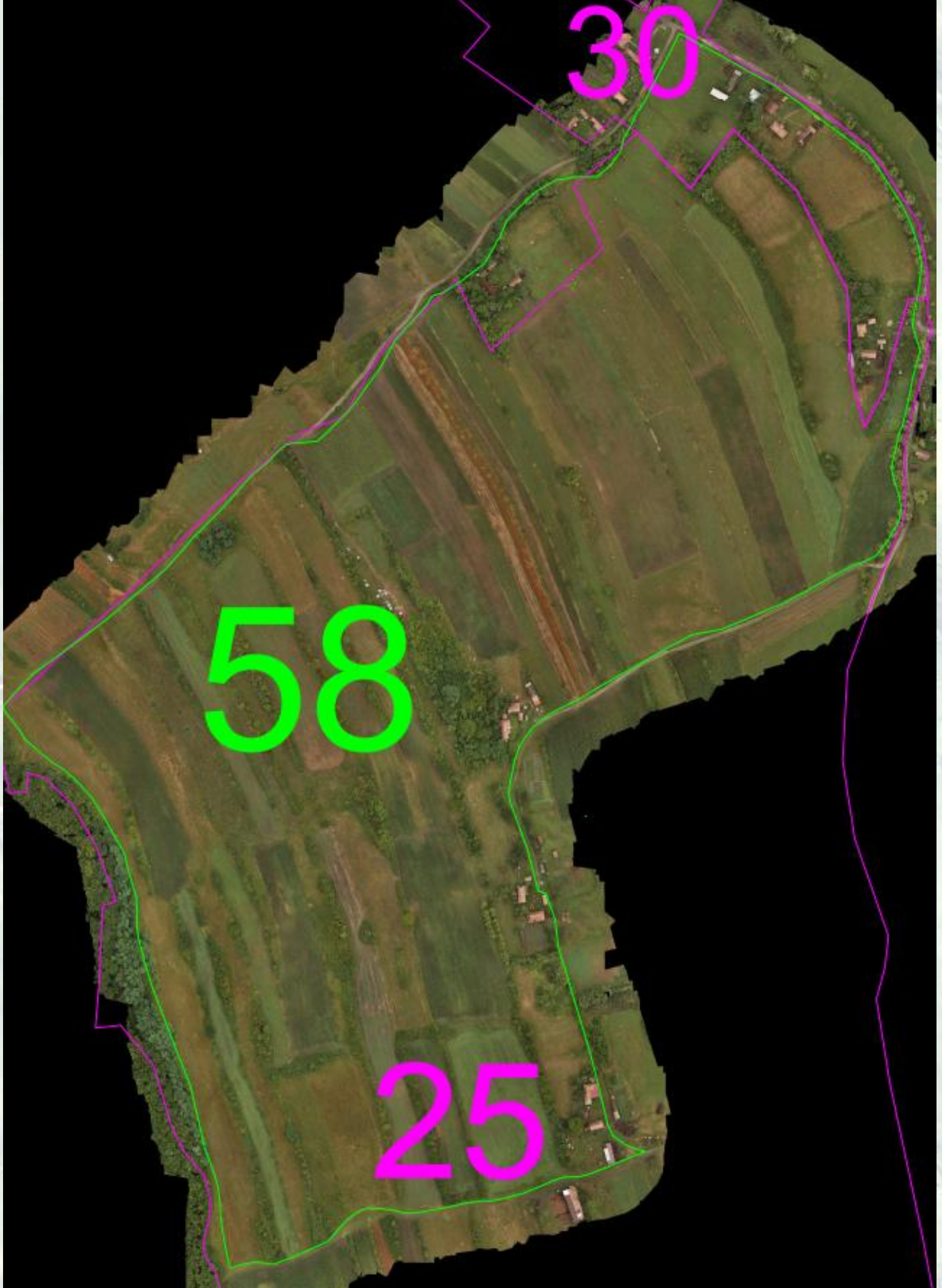
66





34


20



30

58

25



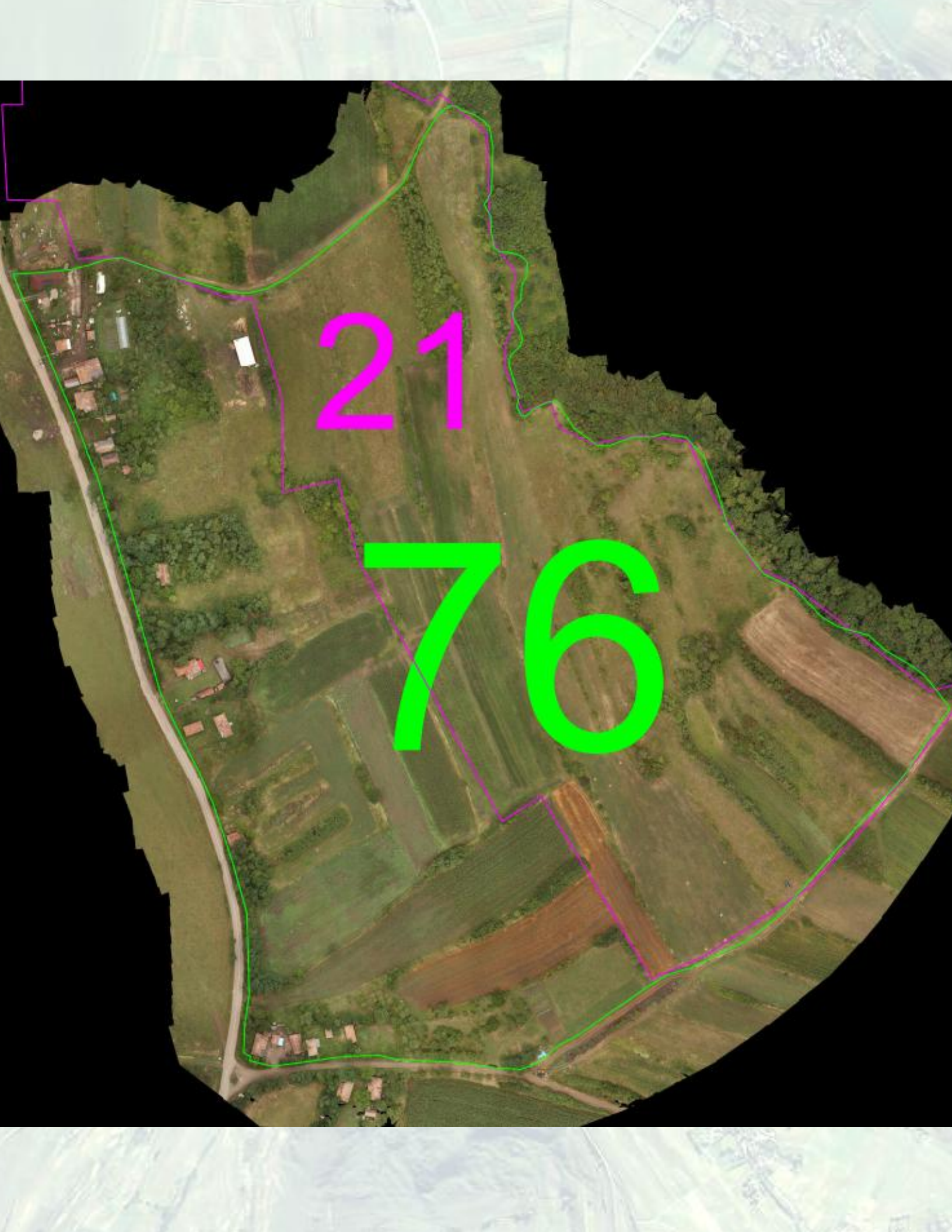
59

25



25

66



21

76